



CLUB ALPINO ITALIANO
Sezione di Reggio Emilia ASP



Sottosezione CAI Val d'Enza - GEB

VISITATE IL NOSTRO SITO: www.caivaldenza.it

21-22-23 GIUGNO 2024 **PIEMONTE - TRE GIORNI IN VAL CHISONE E VAL TRONCEA**

Trascorreremo un lungo fine settimana dove andremo a visitare meravigliosi luoghi montani di particolare interesse storico, culturale e naturalistico e dove tutto sembra essersi fermato nel tempo in alta Val Chisone sulle Alpi Cozie. Coglieremo l'occasione anche del periodo scelto dato che ci saranno le giornate più lunghe dell'anno in modo tale da poter godere appieno le bellezze del posto.

21 GIUGNO 2024 - Primo Giorno

Partenza con Pullman da Reggio Emilia e (Bibbiano)/Parma in prima mattinata (orario sarà da definire) con destinazione Fenestrelle, paese situato in Val Chisone in Piemonte.

L'itinerario di questo primo giorno sarà dedicato alle visite dei piccoli villaggi alpini, fra i più antichi della valle e situati in una incantevole cornice alpina.

Cominceremo la nostra escursione dove prenderemo il sentiero n.303 dopo aver attraversato il Ponte dei Castei sul torrente Chisone che ci porterà in un'ora alla borgata dell'acqua che prende il nome di Laux e all'omonimo laghetto dove ci fermeremo per una breve sosta. Proseguiremo sempre a piedi seguendo alcuni tratti di strada sterrata e asfalto la borgata dei murales e del pane che prende il nome di Ussieux, considerato uno dei Borghi antichi più belli d'Italia. Questo Borgo è famoso per i suoi numerosi murales dipinti sulle pareti esterne delle case e non mancherà una breve visita al mulino Canton con la sua grande ruota idraulica e ancora funzionante. Continueremo il nostro cammino seguendo il sentiero n.332 che ci condurrà alla borgata delle meridiane, del sole e delle rondini che prende il nome di Balboutet e per finire arriveremo alla borgata dell'assietta e dell'omonimo laghetto che prende il nome di Pourrieres.

(Tempo permettendo potremo concludere il giro fino alla borgata del legno che prende il nome di Fraisse situato a monte e circondata da boschi e da intensa vegetazione.)

A seguire trasferimento e pernottamento in Hotel.

Dislivello m: d+ 450; d- 200
 Durata senza soste: 3,5 ore circa
 Lunghezza: circa 10 km
 Difficoltà: E, itinerario adatto a tutti, purché mediamente abituati a camminare in montagna

9.69 km	^ 444m v 193m
Distanza	Dislivello
3.0 km/h	3h13
Velocità	Tempo in movimento

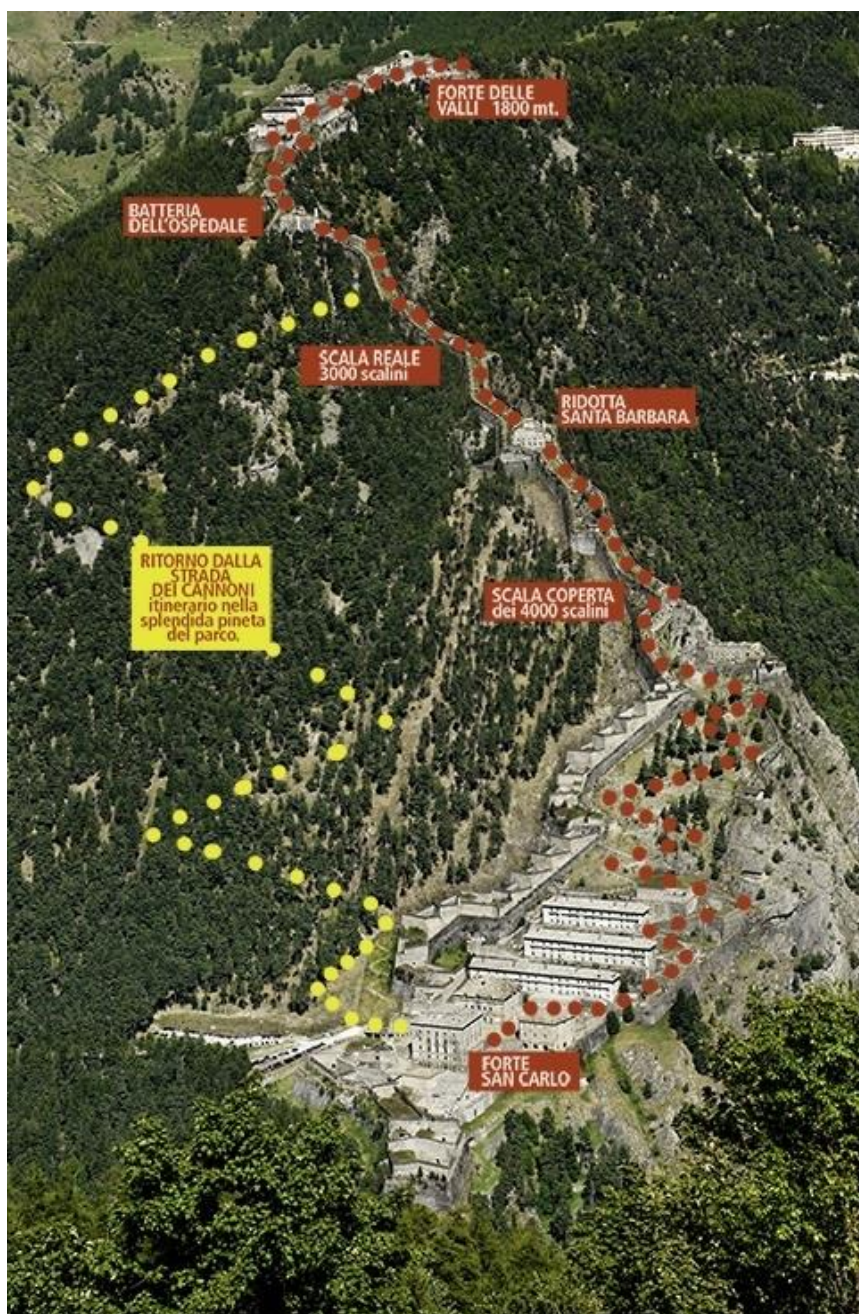


22 GIUGNO 2024 - Secondo giorno

Dopo aver fatto colazione ci sposteremo con il Pulmann e torneremo a Fenestrelle dove passeremo la giornata a visitare il Forte di Fenestrelle, che rappresenta al giorno d'oggi uno dei siti di maggior interesse storico presenti nel territorio. Questo Forte, date le sue dimensioni e la sua estensione viene anche chiamato la *Grande Muraglia Piemontese* ed è considerata la fortificazione alpina più importante d'Europa.

Faremo una visita guidata insieme ad una guida del Forte che ci accompagnerà percorrendo "la **Passeggiata Reale**" della durata di circa 7 ore. Saliremo lungo tutta la Fortezza fino ad arrivare al Forte delle Valli, punto più alto situato a 1800m. Quassù ci fermeremo per una pausa pranzo al sacco e dopo visiteremo attentamente il Forte delle Valli. Per il rientro, scenderemo verso il Forte San Carlo con una bella passeggiata nella pineta adiacente la fortezza per la strada dei cannoni.

Dopo la visita, trasferimento e pernottamento in Hotel.



23 GIUGNO 2024 - Terzo giorno

Alla mattina, dopo aver fatto la colazione e lasciate le camere, ci sposteremo con il Pulmann a Pattermouche per poter fare l'ultima escursione di questo weekend.

Faremo un anello che si svolgerà quasi interamente all'interno del bellissimo parco della Val Troncea. L'itinerario inizia subito dopo il parcheggio posto poco prima del ponte sul torrente Chisone. Prenderemo il sentiero n.303 su strada sterrata che in poco tempo ci porterà nei pressi del Rifugio Mulino di Laval. Da qui attraverseremo il ponte sul torrente Chisone per spostarsi sulla destra orografica della vallata dove raggiungeremo il bivio per immettersi subito sul sentiero n.330 che sale a sinistra immerso in un bel bosco di larici. Raggiunto la vecchia borgata di Seytes dove troveremo l'unica casa sopravvissuta e attualmente in fase di ristrutturazione grazie al lavoro di molti giovani volontari, per farne un luogo di attività e sensibilizzazione (futuro rifugio) per poi gestirlo allo scopo di ricavare risorse da destinare alle missioni dell'operazione Mato Grosso in America Latina. Lasciata la borgata prenderemo il sentiero n.324 a mezzacosta con qualche piccolo saliscendi in direzione del Rifugio Troncea, meta della nostra escursione, alternando dei bellissimi scorci sulla vallata. Raggiunto il rifugio ci fermeremo per una breve e veloce sosta ammirando il panorama circostante. Riprenderemo il nostro cammino seguendo sempre il sentiero n.324 appena sopra il rifugio e in dolce discesa fino a condurci nella zona della Lapide dei minatori dove nel lontano aprile del 1904 una valanga travolse un'intera legione di operai. Scenderemo in direzione della sterrata principale che attraversa la vallata e oltrepassato il torrente giungeremo alla fonderia La Tuccia, vecchio edificio ridotto a rudere dove, grazie ad alcuni pannelli didattici, potremo apprendere quella che era la realtà estrattiva-industriale svolta un tempo nel Parco. Concluderemo l'escursione seguendo la strada sterrata che ci ricondurrà al punto di partenza costeggiando il torrente Chisone.

Nel pomeriggio rientro a Bibbiano e a Reggio Emilia.

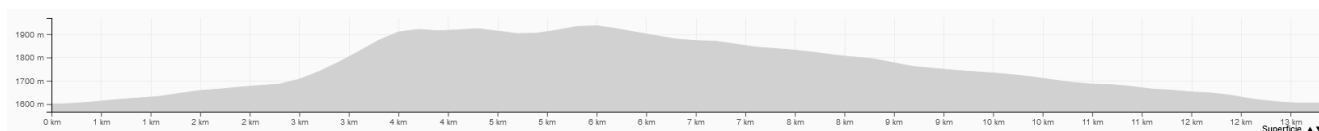
Dislivello m: d+ 400; d- 400

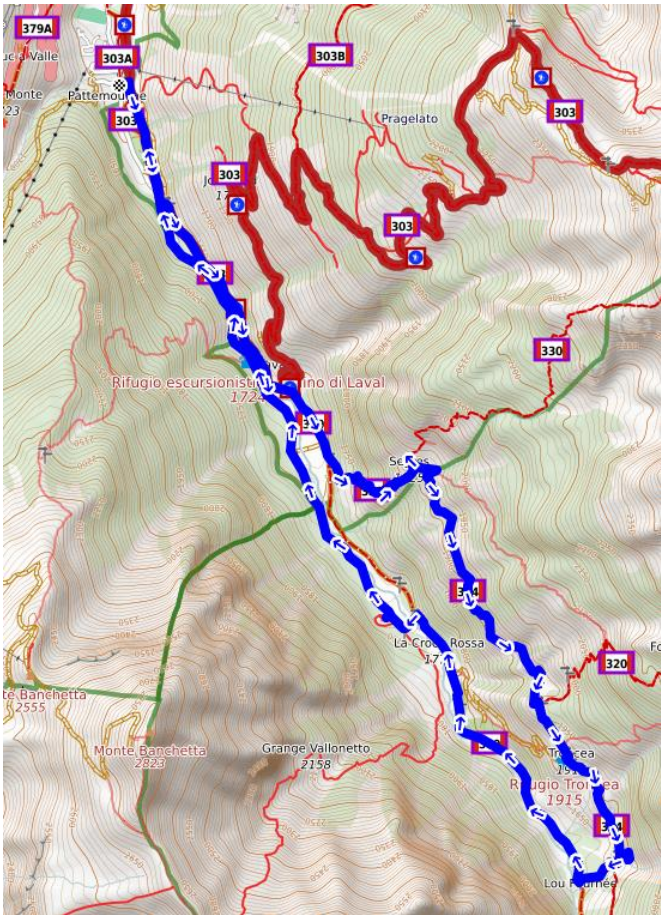
Durata senza soste: 4 ore 30 minuti circa

Lunghezza: circa 13 km

Difficoltà: E, itinerario adatto a tutti, purché mediamente abituati a camminare in montagna

12.80 km	^ 355m v 352m
Distanza	Dislivello
3.0 km/h	4h15
Velocità	Tempo in movimento





Cartografia: Val Germanasca-Val Chisone - Fraternali Editore - Scala 1:25.000

Accompagnatori Fulvia Bertani 338 5858862 - Matteo Manzini 333 6166374

OBBLIGATORI: Scarponi da montagna/trekking. Consigliato: occhiali da sole, crema solare protettiva, cappello, borraccia, bastoncini, torcia o lampada frontale, giacca impermeabile, richiesto un abbigliamento adatto alla stagione.

La TESSERA CAI va sempre portata nello zaino.

LA PARTECIPAZIONE comporta la conoscenza integrale e l'accettazione del presente programma. SIETE INVITATI a prenderne visione sul nostro sito www.caivaldenza.it alla voce ESCURSIONI e alla voce PER I NON ISCRITTI CAI dei regolamenti sezionali e delle condizioni assicurative del CAI Nazionale da noi applicate.

IL TRAGITTO DELL'ESCURSIONE potrà essere modificato ad insindacabile giudizio degli accompagnatori nel caso lo ritengano necessario. Nel caso di iniziative personali non autorizzate al di fuori dell'itinerario stabilito, gli accompagnatori saranno sollevati da qualsiasi responsabilità.

Partenza: Ore 6,00 Bibbiano Via Canusina 14 parcheggio Taverna Baggins
Ore 6,30 Parma Parcheggio autostrada A1 Road House

ORGANIZZAZIONE TECNICA AGENZIA FONTANA VIAGGI

Prenotazione Obbligatoria: Sandra 349 1581481 - sandra_boni@libero.it